

 <p>Milano Comune di Milano</p>	<h1 style="color: red;">RAPPORTO GIORNALIERO SULLA QUALITÀ DELL'ARIA</h1>	 <p>AGENZIA MOBILITÀ AMBIENTE TERRITORIO</p>
<p>venerdì 8 novembre 2019 dati dalle ore 0 alle ore 24 del giorno 7 novembre 2019 (ora solare)</p>		

QUALITÀ DELL'ARIA NEL COMUNE DI MILANO

	Biossido di zolfo	Polveri < 10 µm	Polveri < 2,5 µm	Biossido di azoto	Monossido di carbonio	Ozono	Benzene
	SO ₂	PM10	PM2,5	NO ₂	CO	O ₃	C ₆ H ₆
	[µg/m ³]	[µg/m ³]	[µg/m ³]	[µg/m ³]	[mg/m ³]	[µg/m ³]	[µg/m ³]
p.le Abbiategrasso	-	-	-	N.D.	-	-	-
viale Liguria	-	-	-	85	1,3	-	-
viale Marche	-	30	-	94	1,3	-	3,1
Parco Lambro	-	-	-	N.D.	-	N.D.	-
via Pascal Città Studi	<5	22	15	41	-	26	2,7
via Senato	-	30	16	81	1,2	-	1,7
Verziere	-	17	-	57	-	29	-
p.le Zavattari	-	-	-	N.D.	N.D.	-	N.D.
Parametro calcolato	m.g.	m.g.	m.g.	M.m.h.	M.m.8h.	M.m.h.	m.g.
Valore Limite	125	50	-	200	10	-	-
Soglia di Informazione	-	-	-	-	-	180	-
Soglia di Allarme	500	-	-	400	-	240	-

N.D.	Misura non disponibile	Legenda: <div style="display: flex; justify-content: space-between; margin-top: 10px;"> <div style="width: 45%;"> <div style="background-color: #d9ead3; width: 20px; height: 10px; margin-bottom: 5px;"></div> Condizioni normali </div> <div style="width: 45%;"> <div style="background-color: #fff2cc; width: 20px; height: 10px; margin-bottom: 5px;"></div> Superamento Valore Limite/Soglia di Informazione </div> <div style="width: 45%;"> <div style="background-color: #f4cccc; width: 20px; height: 10px; margin-bottom: 5px;"></div> Superamento Soglia di Allarme </div> </div>
-	Rilevatore non presente	
m.g.	Concentrazione media giornaliera	
M.m.h.	Concentrazione massima media oraria	
M.m.8h.	Concentrazione massima media su 8 ore	

Andamento degli inquinanti atmosferici nelle 24 ore precedenti:

Concentrazioni degli inquinanti inferiori ai limiti normativi.

Previsione per la giornata odierna:

Oggi precipitazioni diffuse e rinforzo del vento: condizioni favorevoli alla dispersione degli inquinanti.

Tendenza per i prossimi giorni:

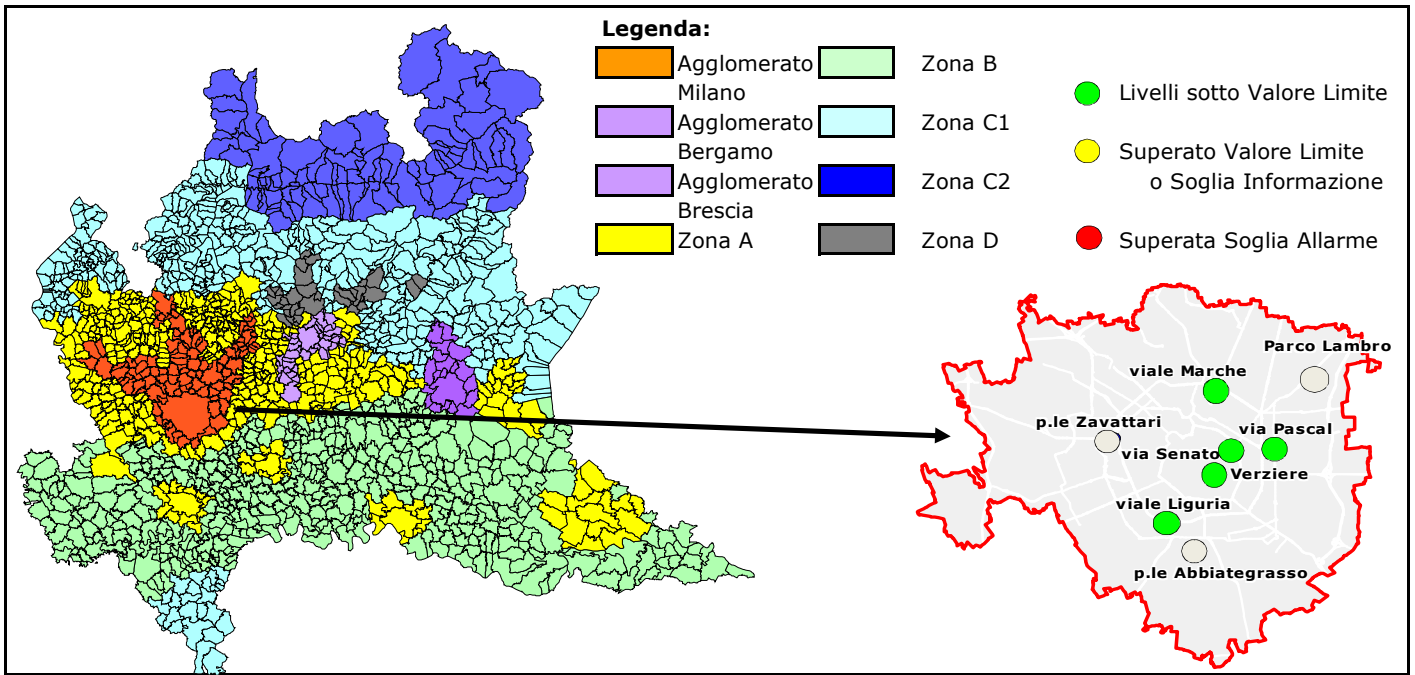
Domani precipitazioni in esaurimento e attenuazione del vento con possibile formazione di inversione termica notturna; domenica tempo stabile e aumento della nuvolosità notturna: condizioni neutre rispetto alla dispersione degli inquinanti. Lunedì possibile rinforzo del vento: condizioni favorevoli alla dispersione degli inquinanti.

SITUAZIONE NELL'AGGLOMERATO DI MILANO

NO₂ (Biossido di azoto)

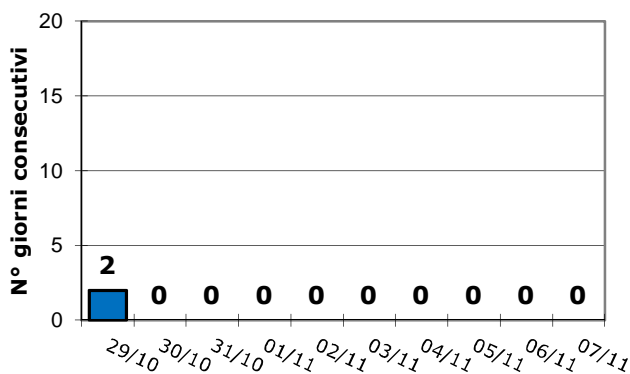
numero di stazioni in superamento			
Valore Limite	Soglia di Allarme	Totali	
0	0	18	
numero di giorni consecutivi di superamento del Valore Limite / Soglia di Allarme			
1°	2°	3°	> 3°

ZONIZZAZIONE DEL TERRITORIO REGIONALE ai fini della qualità dell'aria E SITI DI MONITORAGGIO NEL COMUNE DI MILANO

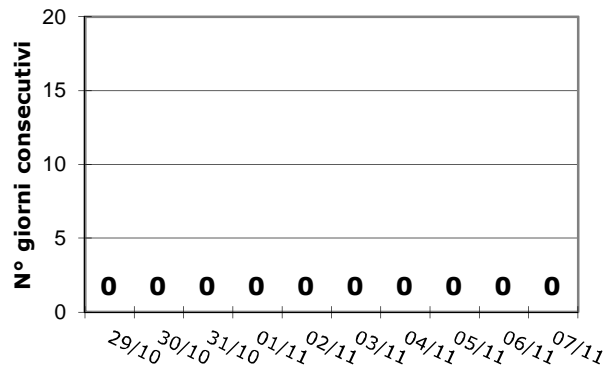


MISURE PREVISTE DALL'ACCORDO ARIA NON ATTIVE

GIORNI CONSECUTIVI DI SUPERAMENTO VALORE LIMITE PM10 nel Comune di Milano

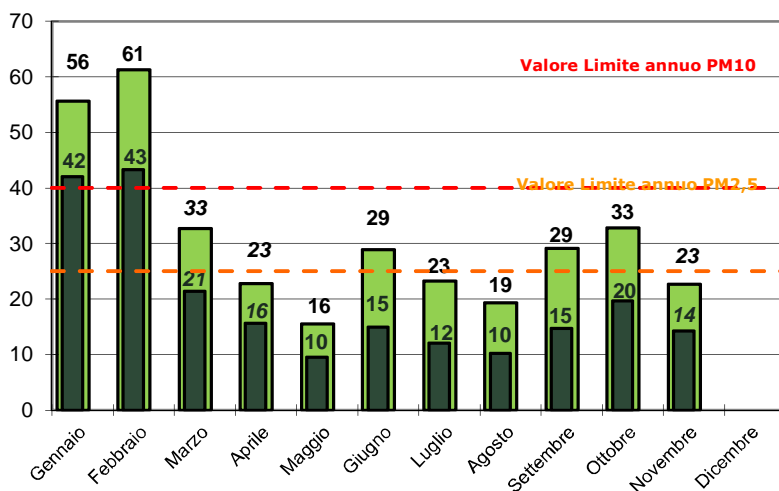


GIORNI CONSECUTIVI DI SUPERAMENTO VALORE LIMITE PM10 nella Città Metropolitana di Milano



CONCENTRAZIONI MEDIE DI PARTICOLATO NEL COMUNE DI MILANO

PM10 e PM2,5: concentrazione media mensile ($\mu\text{g}/\text{m}^3$)



	PM10	PM2,5
Valore Limite ($\mu\text{g}/\text{m}^3$):	40	25
Media 2016:	36	27
Media 2017:	39	28
Media 2018:	33	23
Media mobile attuale (dal 08/11/2018 al 07/11/2019):	34	22
Media anno 2019 parziale (dal 01/01/2019 al 07/11/2019):	32	20
Numero superamenti 2019 (dal 01/01/2019 al 07/11/2019):	61	-

ANDAMENTO DEGLI ULTIMI 10 GIORNI - COMUNE DI MILANO

