

### QUALITÀ DELL'ARIA NEL COMUNE DI MILANO

	Biossido di zolfo	Polveri < 10 µm	Polveri < 2,5 µm	Biossido di azoto	Monossido di carbonio	Ozono	Benzene
	SO <sub>2</sub> [µg/m <sup>3</sup> ]	PM10 [µg/m <sup>3</sup> ]	PM2,5 [µg/m <sup>3</sup> ]	NO <sub>2</sub> [µg/m <sup>3</sup> ]	CO [mg/m <sup>3</sup> ]	O <sub>3</sub> [µg/m <sup>3</sup> ]	C <sub>6</sub> H <sub>6</sub> [µg/m <sup>3</sup> ]
<b>p.le Abbiategrasso</b>	-	-	-	N.D.	-	-	-
<b>viale Liguria</b>	-	-	-	79	1,3	-	-
<b>viale Marche</b>	-	19	-	88	1,6	-	2,0
<b>Parco Lambro</b>	-	-	-	N.D.	-	N.D.	-
<b>via Pascal Città Studi</b>	5	18	12	33	-	17	1,9
<b>via Senato</b>	-	28	15	N.D.	0,9	-	1,0
<b>Verziere</b>	-	20	-	49	-	23	-
<b>p.le Zavattari</b>	-	-	-	N.D.	N.D.	-	N.D.
<b>Parametro calcolato</b>	m.g.	m.g.	m.g.	M.m.h.	M.m.8h.	M.m.h.	m.g.
<b>Valore Limite</b>	125	50	-	200	10	-	-
<b>Soglia di Informazione</b>	-	-	-	-	-	180	-
<b>Soglia di Allarme</b>	500	-	-	400	-	240	-

N.D.	Misura non disponibile	<b>Legenda:</b> <div style="display: flex; justify-content: space-between; margin-top: 10px;"> <div style="width: 45%;"> <div style="background-color: #e0ffe0; border: 1px solid black; width: 20px; height: 10px; margin-bottom: 5px;"></div> Condizioni normali           </div> <div style="background-color: #fff9c4; border: 1px solid black; width: 20px; height: 10px; margin-bottom: 5px;"></div> Superamento Valore Limite/Soglia di Informazione           </div> <div style="width: 45%;"> <div style="background-color: #ffcc99; border: 1px solid black; width: 20px; height: 10px; margin-bottom: 5px;"></div> Superamento Soglia di Allarme           </div>
------	------------------------	---

#### Andamento degli inquinanti atmosferici nelle 24 ore precedenti:

Concentrazioni degli inquinanti inferiori ai limiti normativi.

#### Previsione per la giornata odierna:

Oggi tempo variabile con ventilazione da est: condizioni variabili o neutre rispetto all'accumulo degli inquinanti.

#### Tendenza per i prossimi giorni:

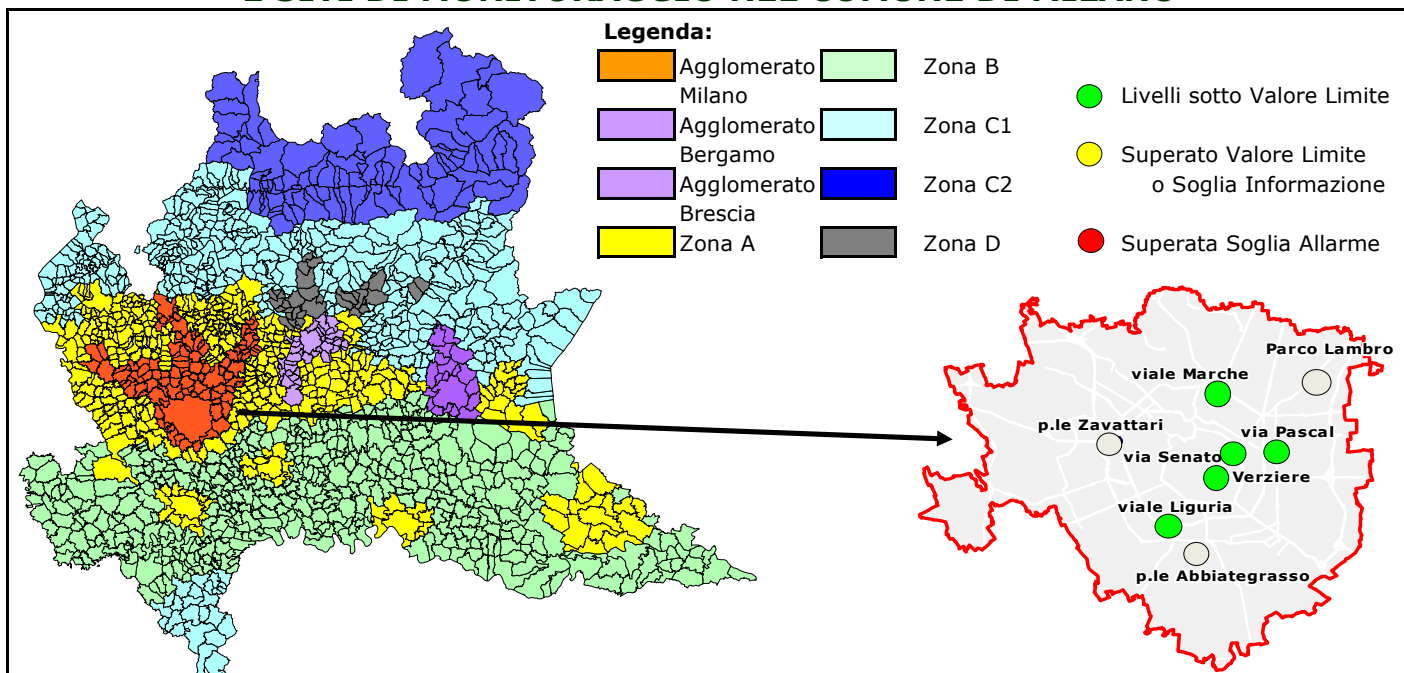
Da domani tempo stabile con inversioni termiche al suolo e venti deboli: condizioni favorevoli all'accumulo degli inquinanti.

### SITUAZIONE NELL'AGGLOMERATO DI MILANO

#### NO<sub>2</sub> (Biossido di azoto)

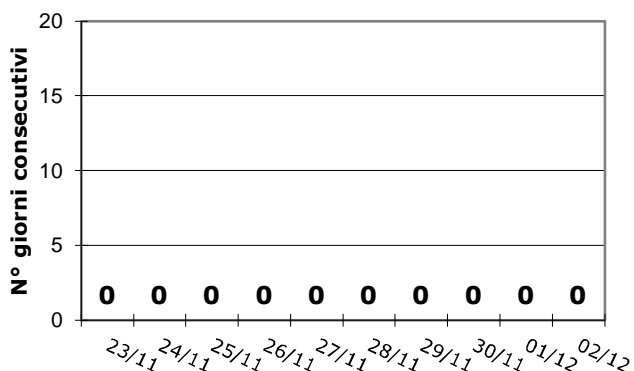
numero di stazioni in superamento			
Valore Limite	Soglia di Allarme	Totali	
0	0	17	
numero di giorni consecutivi di superamento del Valore Limite / Soglia di Allarme			
1°	2°	3°	> 3°

# ZONIZZAZIONE DEL TERRITORIO REGIONALE ai fini della qualità dell'aria E SITI DI MONITORAGGIO NEL COMUNE DI MILANO

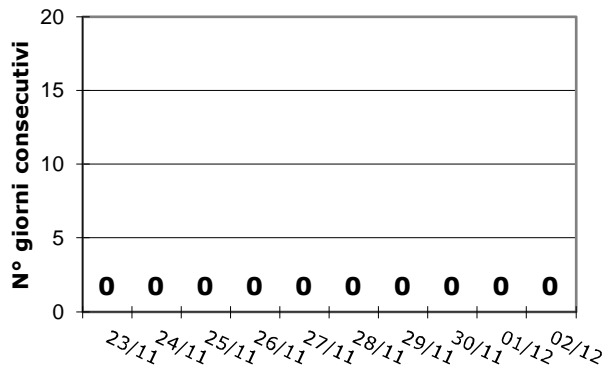


## MISURE PREVISTE DALL'ACCORDO ARIA NON ATTIVE

### GIORNI CONSECUTIVI DI SUPERAMENTO VALORE LIMITE PM10 nel Comune di Milano

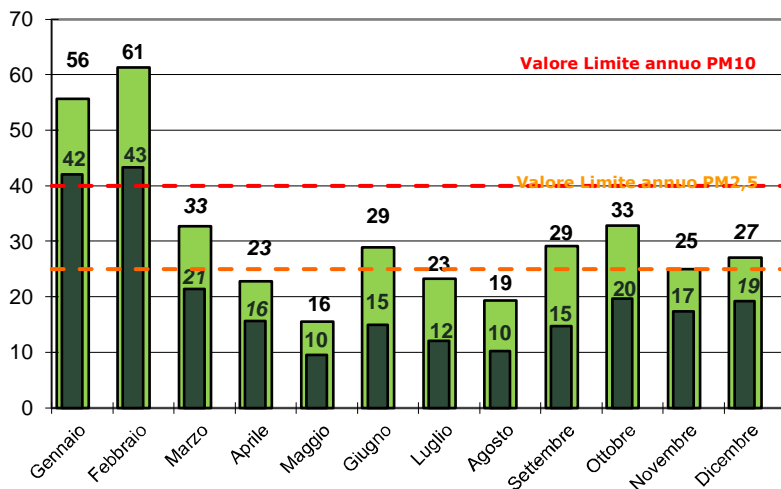


### nella Città Metropolitana di Milano



## CONCENTRAZIONI MEDIE DI PARTICOLATO NEL COMUNE DI MILANO

PM10 e PM2,5: concentrazione media mensile ( $\mu\text{g}/\text{m}^3$ )



	PM10	PM2,5
<b>Valore Limite (<math>\mu\text{g}/\text{m}^3</math>):</b>	40	25
<b>Media 2016:</b>	36	27
<b>Media 2017:</b>	39	28
<b>Media 2018:</b>	33	23
<b>Media mobile attuale (dal 03/12/2018 al 02/12/2019):</b>	33	22
<b>Media anno 2019 parziale (dal 01/01/2019 al 02/12/2019):</b>	31	20
<b>Numero superamenti 2019 (dal 01/01/2019 al 02/12/2019):</b>	61	

## ANDAMENTO DEGLI ULTIMI 10 GIORNI - COMUNE DI MILANO

